

VENDIM
Nr. 458, datë 19.6.2026

**PËR SHPALLJEN E DISA ZONAVE ME PËRPARËSI ZHVILLIMIN E
EKONOMISË MALORE NË BASHKINË DEVOLL**

Në mbështetje të nenit 100 të Kushtetutës dhe të pikës 1, të nenit 4, të ligjit nr. 20/2025, “Për paketën e maleve”, me propozimin e ministrit të Shtetit për Pushtetin Vendor, Këshilli i Ministrave

VENDOSI:

1. Shpalljen “Zonë me përparësi zhvillimin e ekonomisë malore” në territorin e Bashkisë Devoll të zonave, si më poshtë vijon:

a) Zona nr. 1, fshatrat: Miras, Vidohovë, Çetë, Qytezë, Sinicë, Arrëz, Nikolicë, Koshnicë, Sul, Ziçisht, Gjyres, Çipan, Përparimaj, Grapsh, Hoçisht, Grace, Baban, Stropan, Eçmenik, Bradvicë, Cangonj, Pilur, Bickë dhe Vranisht, pjesë të njësive administrative: Miras, Hoçisht dhe Progër, Bashkia Devoll, qarku Korçë, me sipërfaqe 15046 (pesëmbëdhjetë mijë e dyzet e gjashtë) ha, sipas hartës në sistemin KRGJSH;

b) Zona nr. 2, fshatrat: Shyec, Rakickë, Buzliqen dhe Tren, pjesë të njësive administrative Progër dhe Qendër Bilisht, Bashkia Devoll, qarku Korçë, me sipërfaqe 2297 (dy mijë e dyqind e nëntëdhjetë e shtatë) ha, sipas hartës në sistemin KRGJSH.

2. Shtrirja, kufijtë dhe pikat e hyrjes e të daljes së këtyre zonave përcaktohen në hartën treguese sipas sistemit KRGJSH, që i bashkëlidhet këtij vendimi.

3. Llojet e aktiviteteve, që do të zhvillohen në këtë zonë, janë:

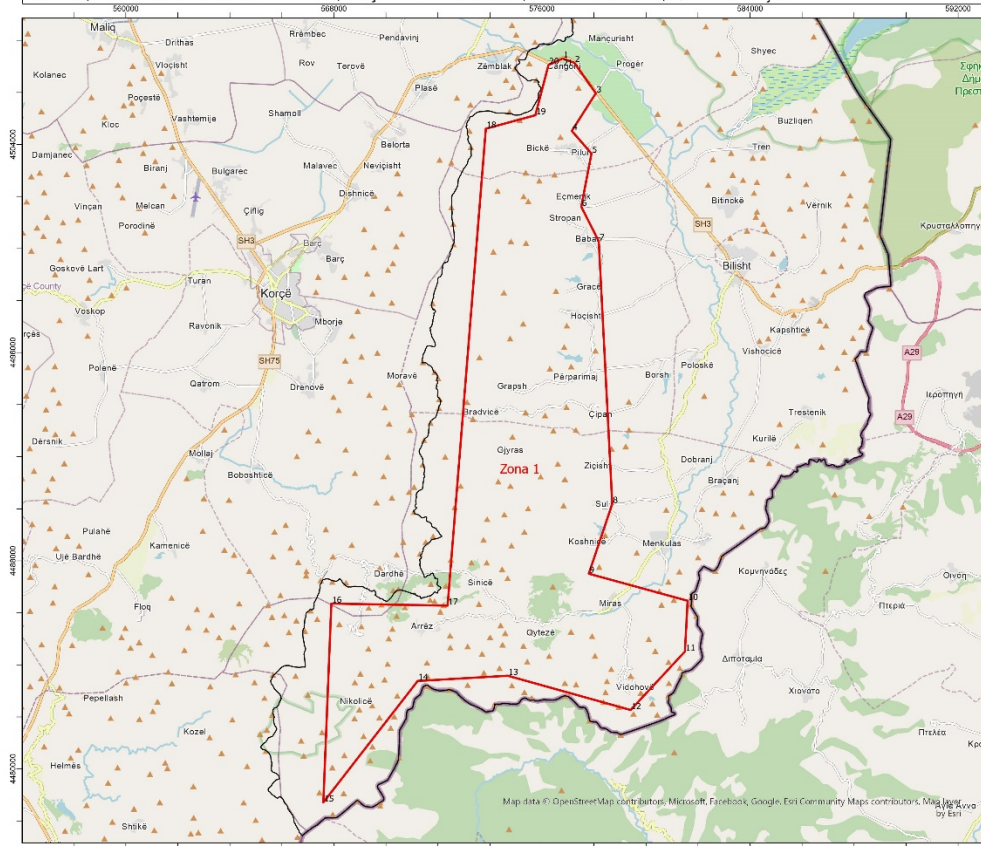
- a) të zhvillimit ekonomik;
- b) të zhvillimit industrial;
- c) të zhvillimit turistik.


4. Ngarkohen Ministria e Ekonomisë dhe Inovacionit, Agjencia Shtetërore e Kadastrës dhe Bashkia Devoll për zbatimin e këtij vendimi.

Ky vendim hyn në fuqi pas botimit në Fletoren Zyrtare.


KRYEMINISTËR
Edi Rama

ZONA ME PËRPARËSI ZHVILLIMIN E EKONOMISË MALORE
ZONA 1, NJËSIA ADMINISTRATIVE MIRAS, HOÇISHT DHE PROGËR, BASHKIA DEVOLL, QARKU KORÇË






Njësia Administrative	Zona	Sipërfaqe (Ha)
Miras, Hoçisht dhe Progër	Zona 1	15046
Progër dhe Qëndër Bilisht	Zona 2	2297



1:120,000



Legjende

- Zona me përparësi zhvillimim e ekonomisë malore
- Ndërtesa
- Bashkia Devoll
- Izopipe

Kategoritë e Rrjetit Rrugor

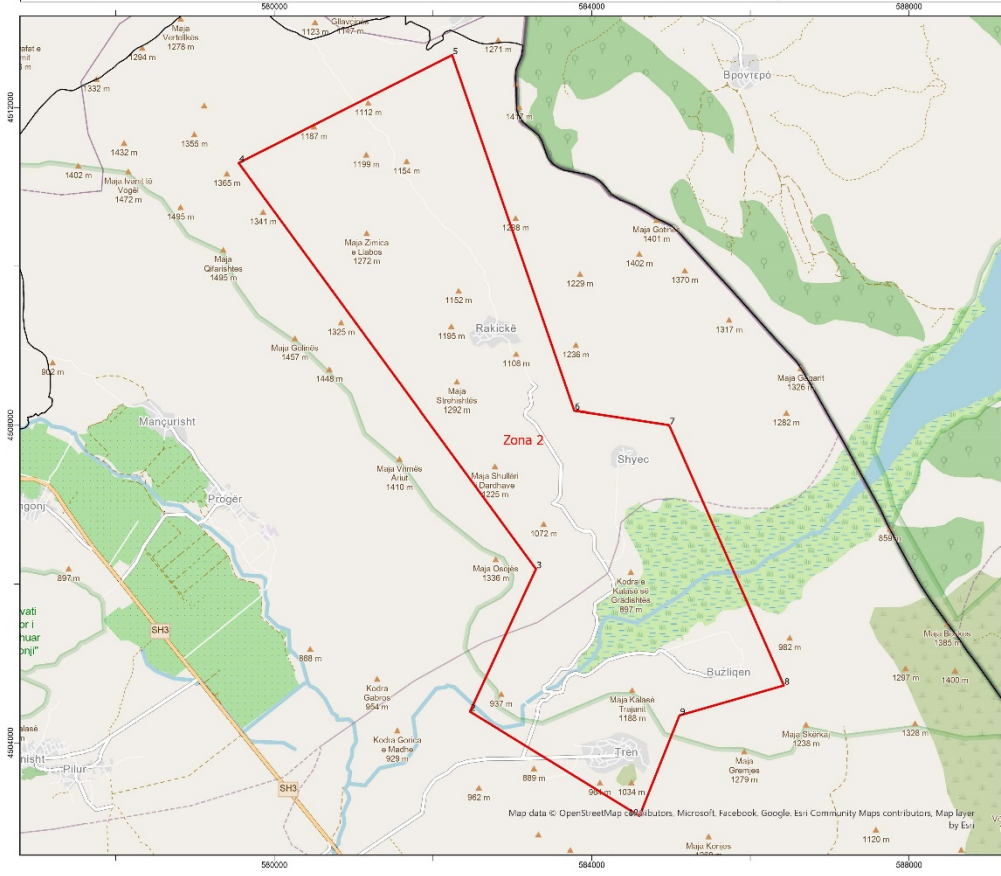
- Kategorija A. Autocetrade
- B. Rruge Interurbane Kryesore
- Kategorija C. Rruge Interurbane Dytesore
- D. Rruge Urbane Kryesore
- E. Rruge Urbane Dytesore
- Kategorija F. Rruge Lokale

*Zona 1 ndodhet në territorin e Njësise Administrative Miras, Hoçisht dhe Progër me sipërfaqe prej 15046 ha.

**Sistemi Koordinativ: KRGISH (Korniza Referuese Gjydozike Shqiptare) EPSG 6870

Zona 1		
Njësia Administrative Miras, Hoçisht dhe Progër		
Nr	Koordinata X	Koordinata Y
1	576797.32	4507305.67
2	577245.32	4507137.67
3	578071.32	4505968.67
4	577147.32	4504519.67
5	577903.32	4503651.67
6	577511.32	4501607.67
7	578183.32	4500277.67
8	578703.51	4490192.23
9	577800.63	4487506.06
10	581600.85	4486465.39
11	581495.85	4484512.39
12	579409.85	4482265.39
13	574684.66	4483583.66
14	571221.1	4483380.87
15	567594.54	4478713.27
16	567902.54	4486357.27
17	572372.17	4486279.49
18	573842.17	4504605.49
19	575746.17	4505123.49
20	576250.17	4507055.49
21	576797.32	4507305.67

ZONA ME PËRPARËSI ZHVILLIMIN E EKONOMISË MALORE
ZONA 2, NJËSIA ADMINISTRATIVE PROGËR DHE QËNDËR BILISHT, BASHKIA DËVOLL, QARKU KORÇË



Njësia Administrative	Zona	Sipërfaqe (Ha)
Miras, Hoqishtë dhe Progër	Zona 1	15046
Progër dhe Qëndër Bilisht	Zona 2	2297

1:40,000

Legjendë

- Zona me përparësi zhvillimin e ekonomisë malore
- Ndërtesa
- Bashkia Dëvoll
- Izoipe

Kategoritë e Rrjetit Rrugor

- Kategorija C. Rruge Interurbane Dytësore
- Kategorija F. Rruge Lokale

*Zona 2 ndodhet në territorin e Njësise Administrative Progër dhe Qëndër Bilisht me sipërfaqe prej 2297 ha.
 **Sistemi Koordinativ: KRQJSH (Komiza Referuese Gjeodezike Shqiptare) EPSG 6870

Zona 2		
Njësia Administrative Progër dhe Qendër Bilisht		
Nr	Koordinata X	Koordinata Y
1	584602.31	4503078.03
2	582466.07	4504393.37
3	583297.41	4506189.43
4	579550.17	4511301.93
5	582241.37	4512661.39
6	583779.24	4508184.49
7	584976.24	4508002.49
8	586422.31	4504723.03
9	585106.31	4504345.03
10	584602.31	4503078.03